














-  LGV
-  LGV en construction
- Lignes voyageurs et fret
-  2 ou plusieurs voies électrifiées
-  Voie unique électrifiée
-  2 ou plusieurs voies non-électrifiées
-  Voie unique non-électrifiée
- Lignes fret
-  2 ou plusieurs voies électrifiées
-  Voie unique électrifiée
-  2 ou plusieurs voies non-électrifiées
-  Voie unique non-électrifiée
-  Autre réseau
-  Ligne non-exploitée

  Gares

Préfecture de Région : **PARIS**
 Préfecture de Département : **Versailles**
 Sous-Préfecture : **Argenteuil**

0 10 20 km
 Situation du réseau en juillet 2008

